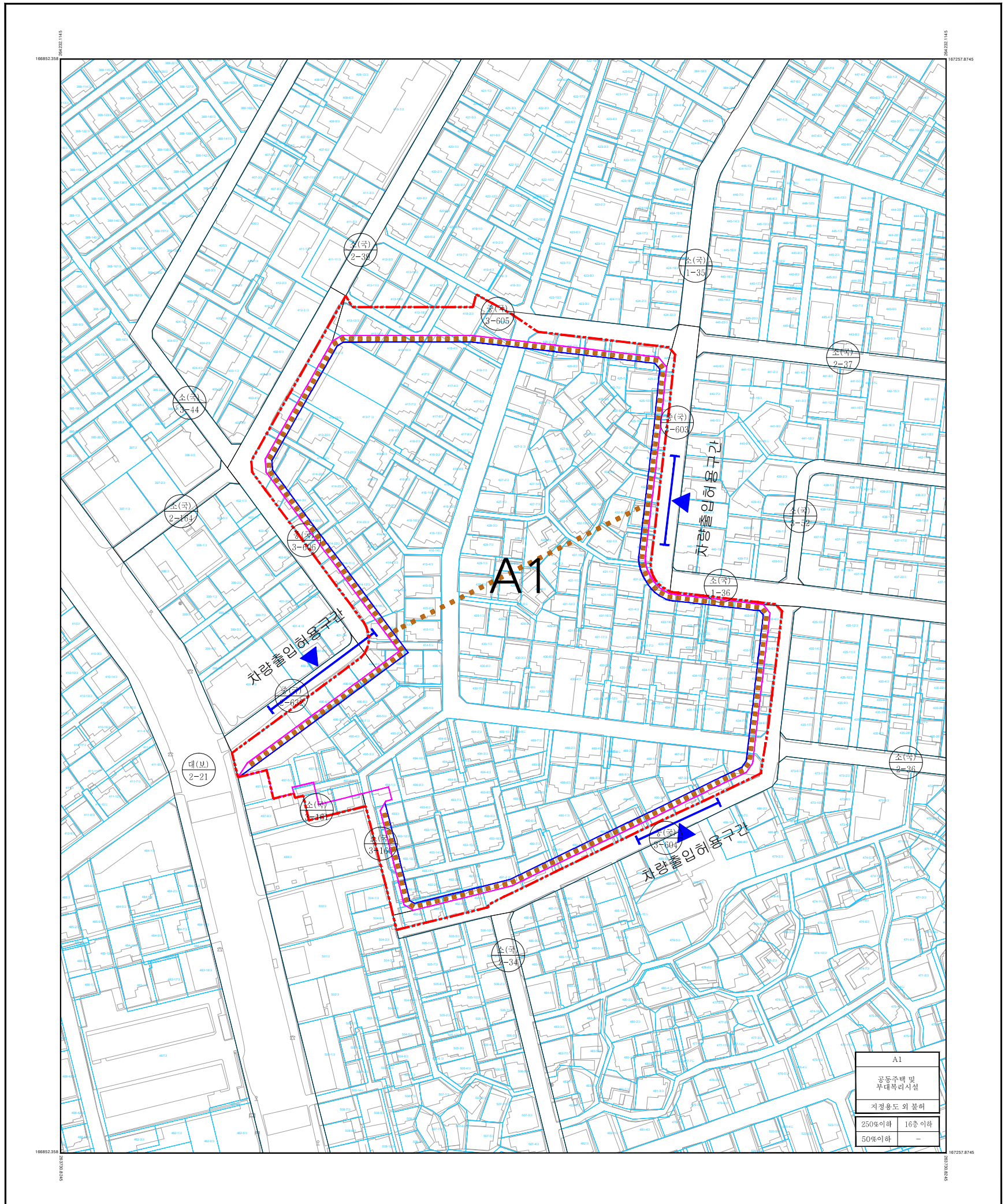


# 지구단위계획(가구 및 획지, 건축물) 결정 및 지형도면 고시도

- 효목동 공동주택 -

도엽번호 : 358031347, 358031348  
358031357, 358031358

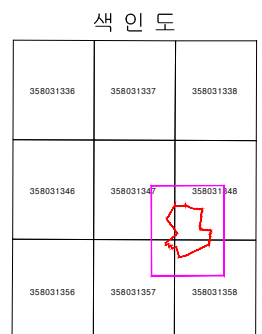
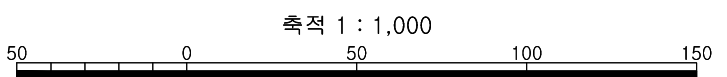


A1	
공동주택 및 부대복리시설	
지정용도의 불여	
250%이하	16층 이하
50%이하	-

- 지구단위계획구역
- 획지경계선
- 건축한계선
- 차량출입허용구간
- 공공보행통로

가구·획지면호	
지정·연장용도	
불의용도	
용적률	최고높이
건폐율	최저높이

기호	명칭	단위	비고
—	도·특별시·지방시계	계단	×
—	시·군·구계	간선	123.5
—	읍·면·동계	주요	표고수치
—	도	관리	계내지경계
—	지하철역	역	상용타리
—	건설중안도포	현장	상업용
—	도	일반	상업용
—	소	일반	상업용
—	히	일반	상업용
—	노	일반	상업용
—	시	일반	상업용
—	대	일반	상업용
—	교	일반	상업용
—	수	일반	상업용
—	단	일반	상업용
—	기	일반	상업용
—	공	일반	상업용
—	관	일반	상업용



지정권자 : 대구광역시장  
 지정일자 : 2020년 11월 10일  
 고시일자 : 2020년 11월 10일  
 고시번호 : 대구광역시 고시 제2020 - 299호  
 작성자 : (주) 청림이엔씨 송흥수  
 작성일자 : 2020년 11월 10일  
 저작권 소유 및 발행자 : 대구광역시장