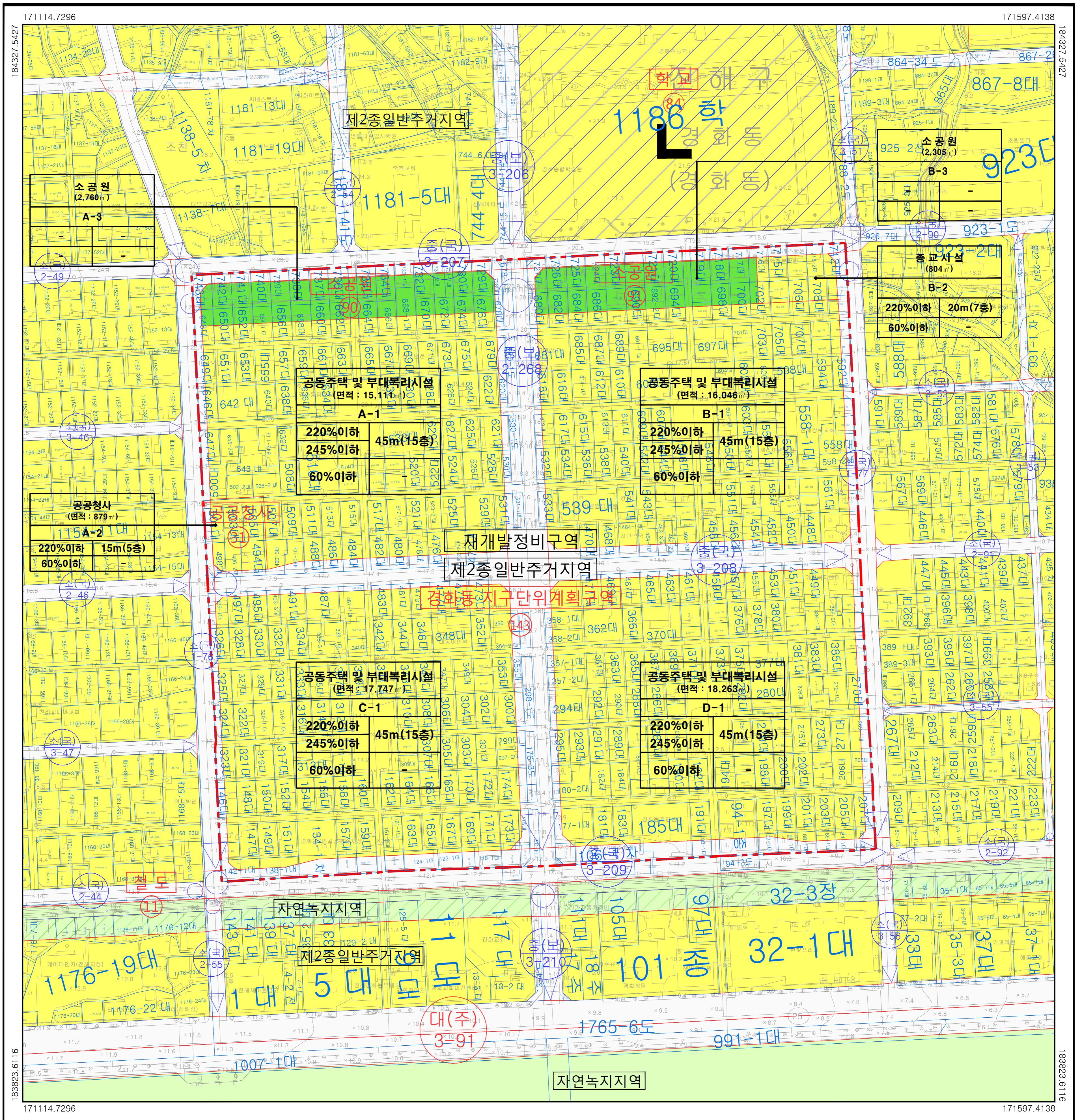


경화구역 재개발사업 정비계획 변경지정에 따른 지형도면고시도



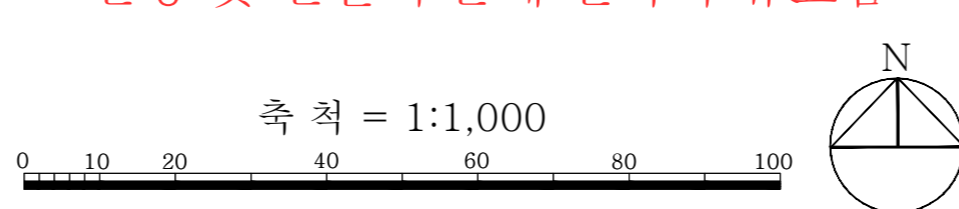
※ 변경 및 신설 부분에 한하여 유효함

[지형범례]

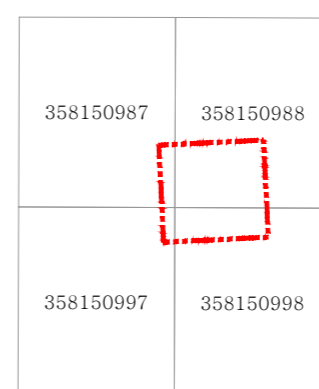
도도	경도	○	정원	모래
소도	연못	●	잔	습지
수직축대	무늬건물	■	밭	계곡선
경사축대	콘크리트 울담	○	목수원	주곡선
교량	철조방		기타연출	
철도및도로	생물타리	◎	조림지	전선주
하천	계곡지형	∞	표지	폐선주
콘크리트제방	기타경계	∟	황부지	표고점
상도	AO	상위		

범례

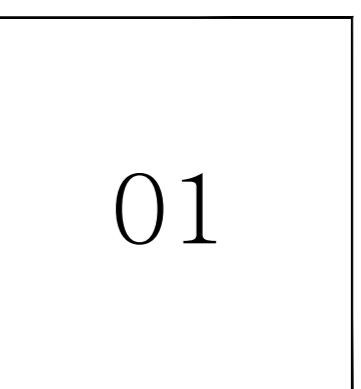
정비구역(지구단위계획구역)	주용도 (면적)	주용도 (면적)
도시계획선	가구 및 획지	가구 및 획지
제2종일반주거지역	용적률	기준용적률
자연녹지지역	최고높이	허용용적률
공원	건폐율	최저높이
완충녹지		건폐율
도시계획도로		최저높이



[색인도]



[도면조건표]



지정권자	창원시장
지정일자	2020년 11월 13일
고시년도	2020년 11월 13일
고시번호	창원시 고시 제2020 - 308호
작성자	(주)범한엔지니어링 최인섭
작성년월일	2020년 11월 13일
저작권소유 및 발행자	창원시장

구분	입안권자			결정권자	
	작성자	1차 확인자	2차 확인자	1차 확인자	2차 확인자
소속	(주)범한엔지니어링	창원시 도시계획과	창원시 도시계획과	창원시 도시계획과	창원시 도시계획과
직위	부사장	재개발담당	도시계획과장	재개발담당	도시계획과장
직명	도시계획기술사	지방시설주사	지방시설사무관	도시계획기술사	지방시설사무관
성명	최인섭	박세권	김주엽	박세권	김주엽
확인인					