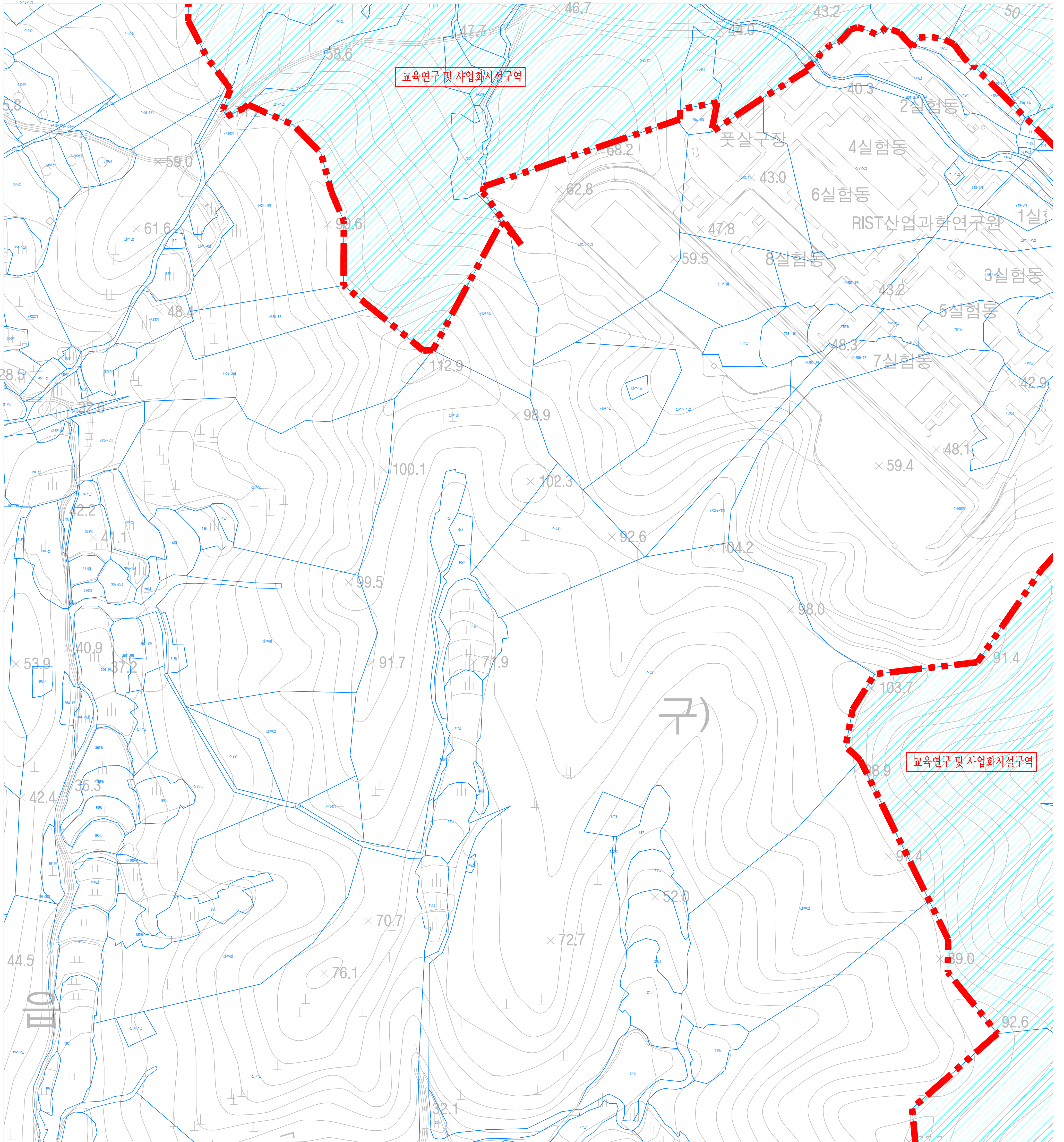


경북 포항 강소연구개발특구 지형 · 지적도 R&D/창업지구(포스텍)

03/06



축척 1:1,500

0 50 150 250

경북 포항 강소연구개발특구

고시권자 : 과학기술정보통신부장관

고시번호 : 과학기술정보통신부 고시 제 2020 - 65호

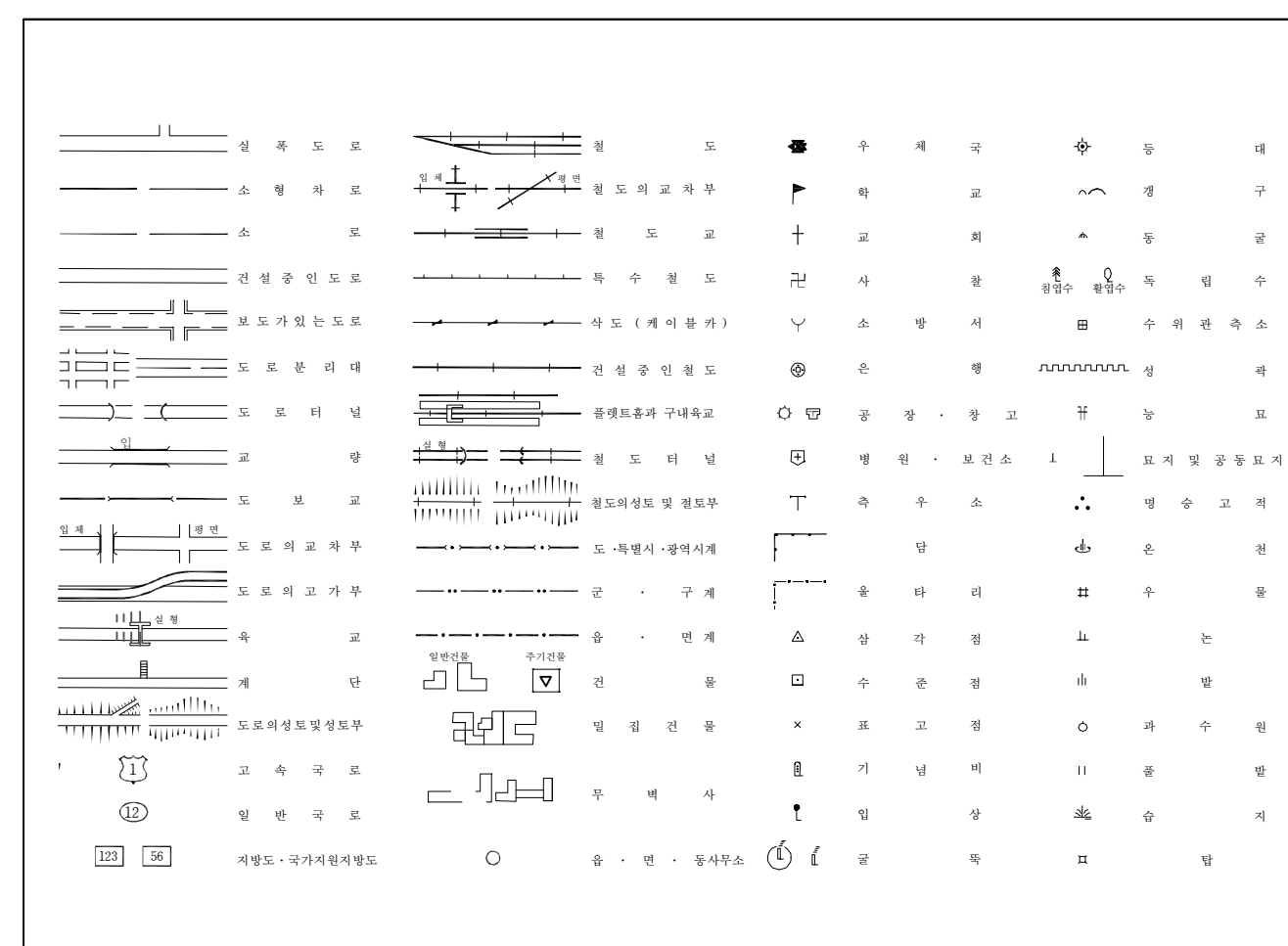
고시일자 : 2020년 11월 일

작성 자 : 경상북도지사

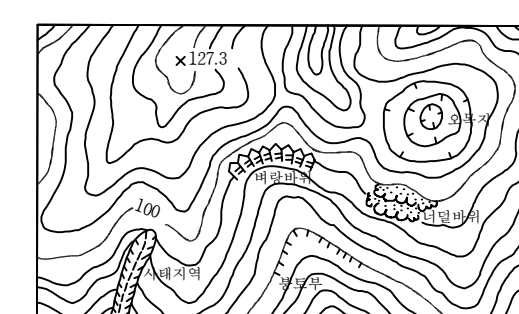
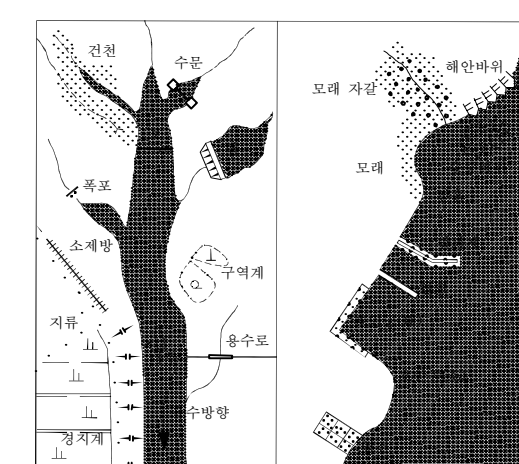
저작권 소유 및 발행자 : 과학기술정보통신부장관

비 고

- 이 자료는 신청한 자와 그 기관의 장은 국가지리정보보안 관리규정을 준수하여 관리하여야 함.
- 본 도면의 지적자료는 국토교통부 국토이용정보체계 DB KRAS 자료임.
- 해당도면은 당해 필지에 지정된 지역·지구 등의 지정여부를 확인하기 위한 참고도면으로서 법적 효력이 없고, 측량, 그 밖의 목적으로 사용할 수 없음.



- 측량의 기준은 세계측지계(ITRF2000, GRS80)
- 투영은 횡단 메르카토도법
- 높이의 기준은 인천만의 평균해면
- 등고선 간격은 주곡선 5m, 계곡선 25m
- 본 지도에 의하여 측량 할 수 없음



범	례
경북 포항 강소연구개발특구 구역계	(Red dashed line symbol)
지 적 선	(Blue line symbol)
교육·연구 및 사업화 시설구역	(Light blue shaded area symbol)
산업육성구역	(Purple shaded area symbol)
산업진흥구역	(Pink shaded area symbol)
특 지 구 역	(Green shaded area symbol)

INDEX

포 항	포 항
083	084
포 항	포 항
093	094