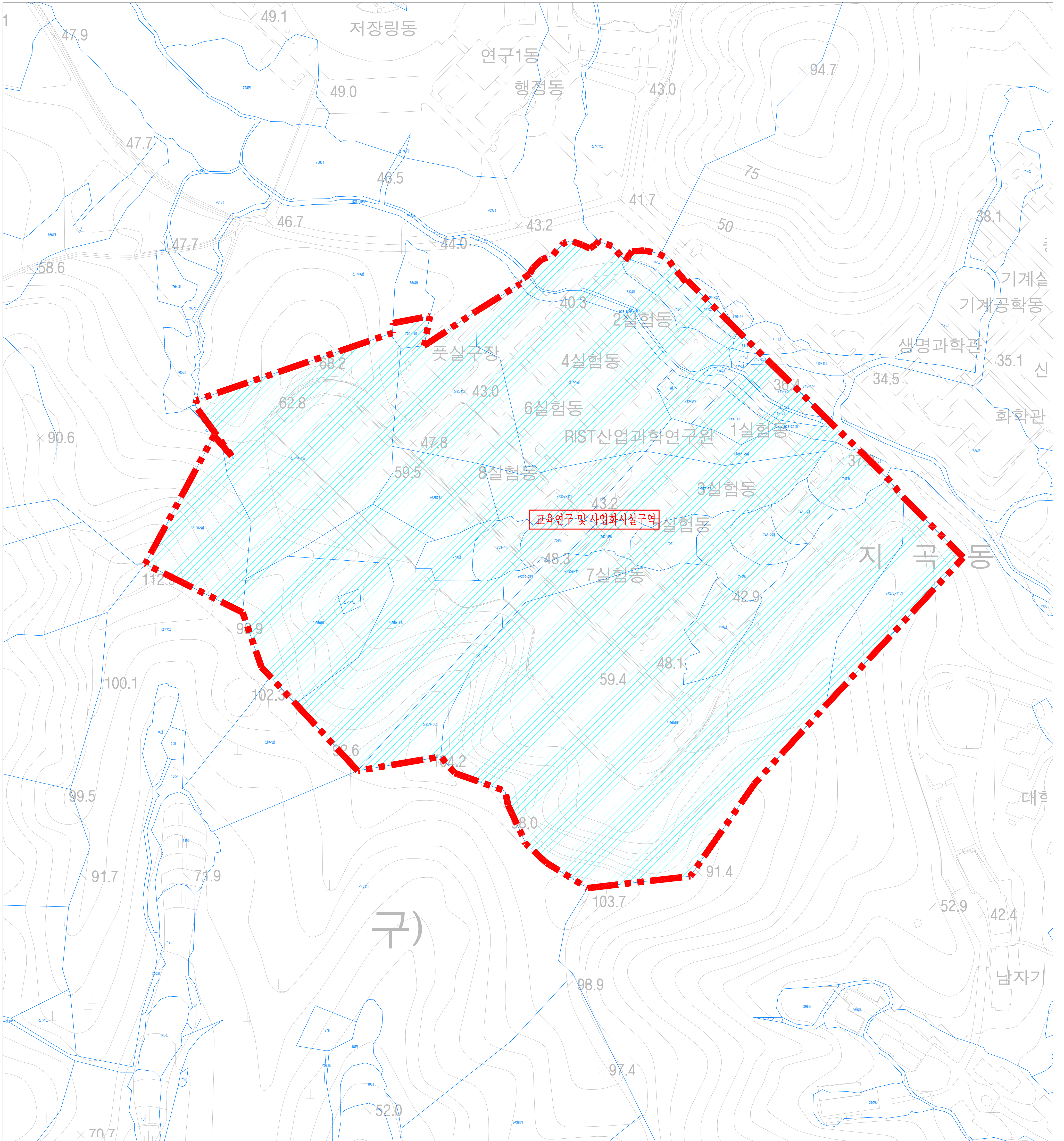
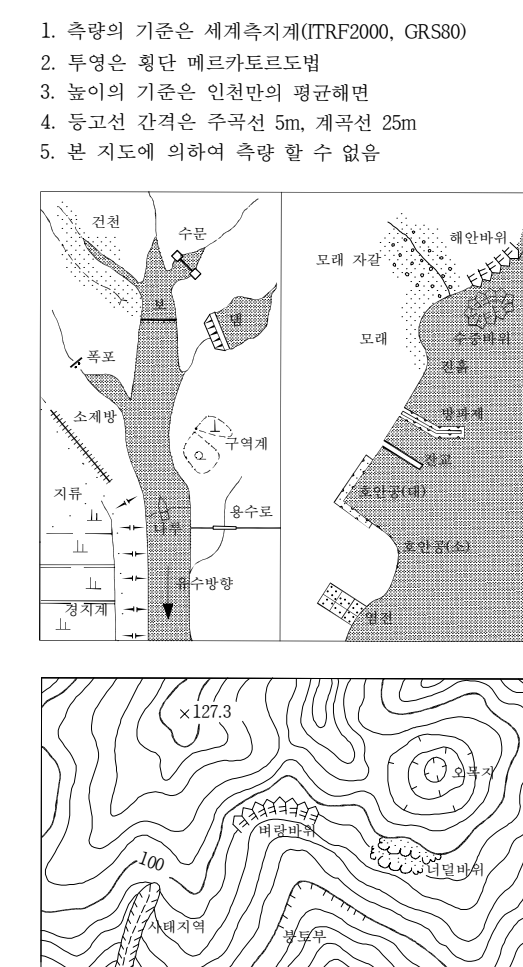
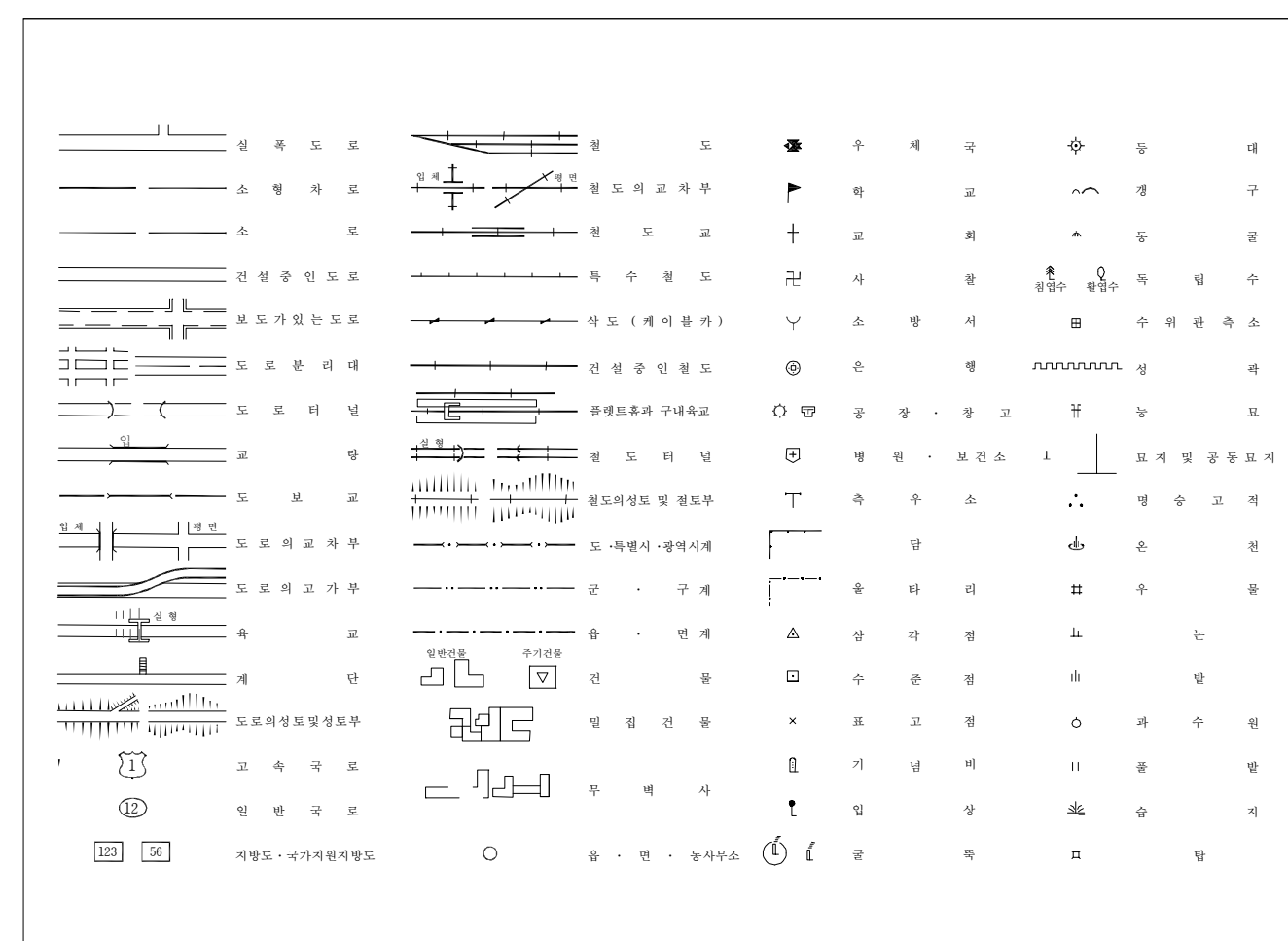


경북 포항 강소연구개발특구 지형·지적도 기술상용화지구(포항산업과학연구원)

01/02



축척 1:1,500



범례	
	경북 포항 강소연구개발특구 구역계
	지적선
	교육·연구 및 사업화 시설구역
	산업육성구역
	산업지원구역
	산업복합구역
	농지구역

INDEX

포항 083	포항 084
포항 093	포항 094

경북 포항 강소연구개발특구

고시권자 : 과학기술정보통신부장관
고시번호 : 과학기술정보통신부 고시 제 2020 - 65호
고시일자 : 2020년 11월 일
작성 자 : 경상북도지사
저작권 소유 및 발행자 : 과학기술정보통신부장관

비고

- 이 자료는 신청한 자와 그 기관의 장은 국가지리정보보안 관리규정을 준수하여 관리하여야 함.
- 본 도면의 지적자료는 국토교통부 국토이용정보체계 DB KRAS 자료임.
- 해당도면은 당해 필지에 지정된 지역·지구 등의 지정여부를 확인하기 위한 참고도면으로서 법적 효력이 없고, 측량, 그 밖의 목적으로 상용할 수 없음.