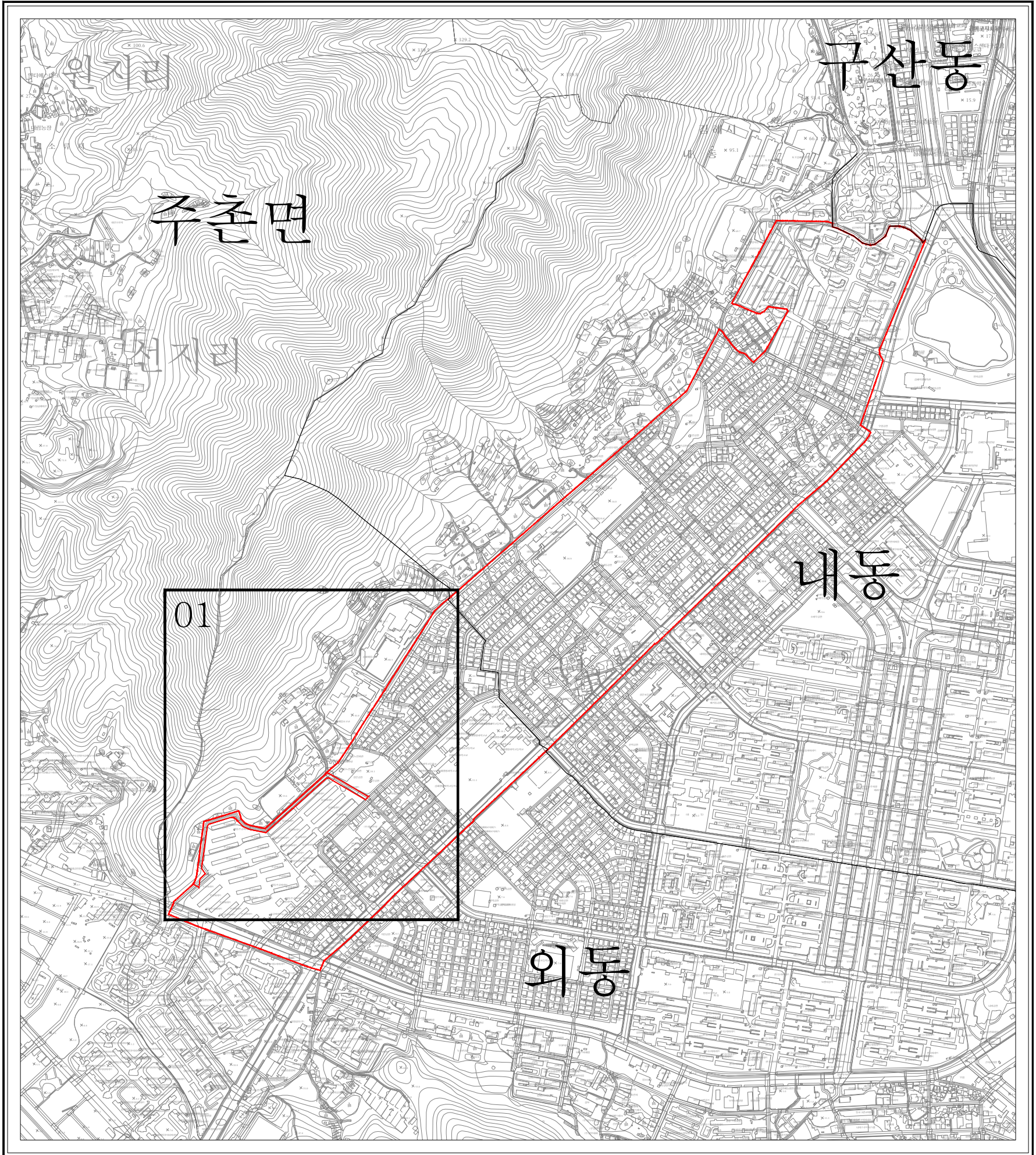


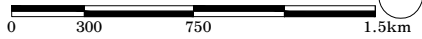
지형도면고시 총괄도



[지형범례]

	도로		경도		점원		모레
	소로		간질		눈		승지
	수직축대		무벽건설		산		계곡선
	경사축대		콘크리트 포장		과수원		주곡선
	교량		철조망		목초지		기타면출
	철도및철교		생물타리		조림지		전선주
	하천		재배지경계		묘지		제신주
	콘크리트 재방		기타경계		황무지		표고점
	성토		산림				X 123.5

축척 1:5,000

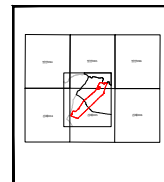


김해시고시 제2020-000호

2020. 10. 00.

금회 지형도면 승인부분에 한하여 유효함

[도면조건표]



[도시관리계획범례]

	제1종일반주거지역		준공용지역		보호지구
	제2종일반주거지역		자연녹지지역		개발진흥지구
	제3종일반주거지역		자연녹지지역		취락지구
	제4종일반주거지역		생산녹지지역		개발제한구역
	주거지역		관리지역		지구단위계획구역
	중심상업지역		농림지역		관로, 대로
	일반상업지역		자연환경보전지역		중로, 소로
	근린상업지역		방화지구		공원
	유통상업지역		경관지구		광장
	일반공용지역		고도지구		녹지
			방재지구		학교

지정권자	김해시장
지정일자	2020년 10월 00일
고시년도	2020년 10월 00일
고시번호	김해시고시 제2020-000호
작성자	(주)미래이엔씨
작성년월일	2020년 10월 00일
저작권소유 및 발행자	김해시

구분	작성자	입안권자		결정권자	
		1차 확인자	2차 확인자	1차 확인자	2차 확인자
소속	(주)미래이엔씨	김해시 도로과	김해시 도로과	김해시 도시계획과	김해시 도시계획과
직위	대표이사	도시도보팀장	도로과장	도시계획팀장	도시계획과장
직명	특급기술자	지방시설주사	지방시설사무관	지방시설주사	지방시설사무관
성명	장환재	조용도	김지성	고병진	이수용
확인인					