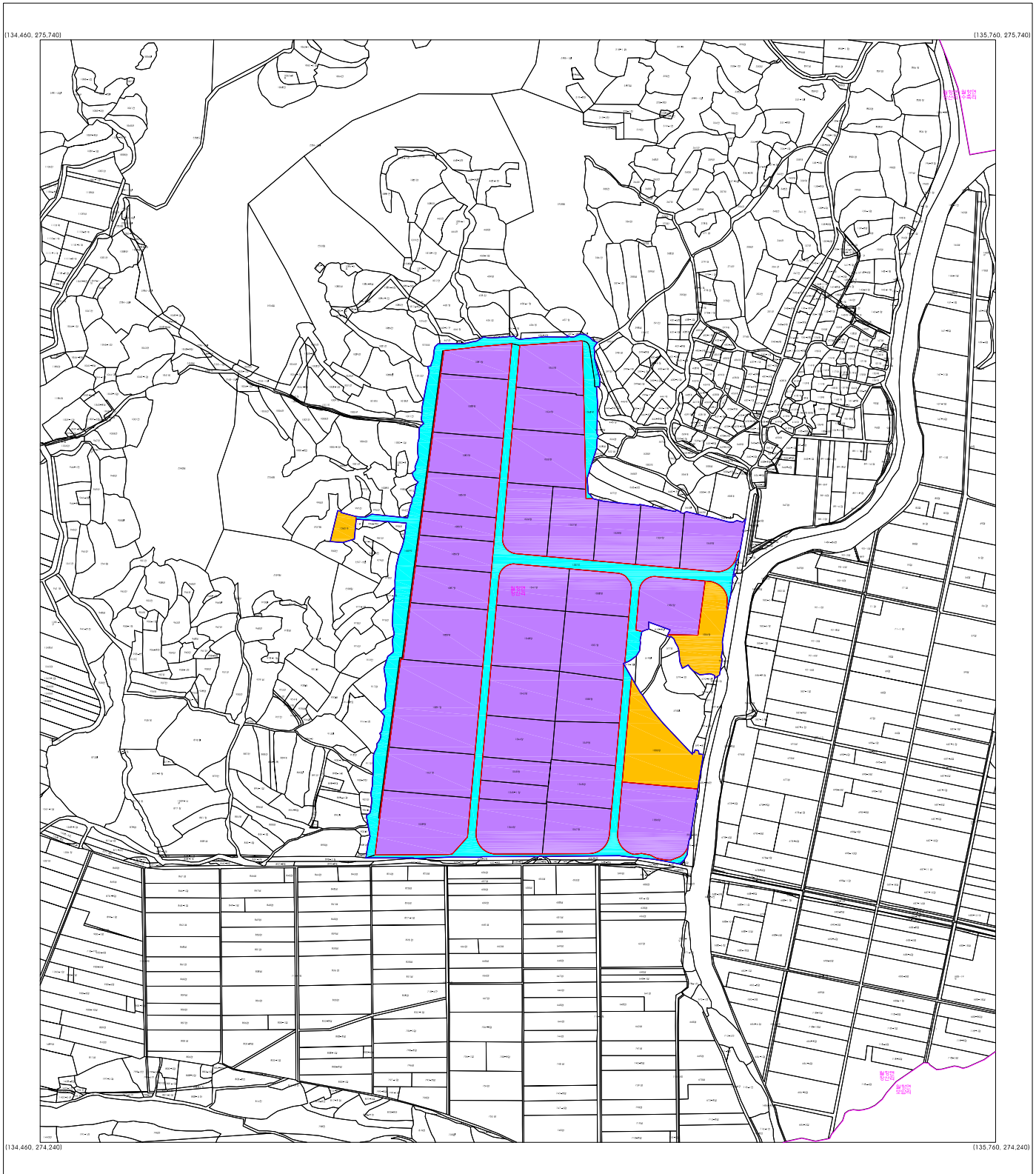


# 성주 월항농공단지 관리기본계획(변경) 지형도면 등 고시도



축척 1 : 3,000



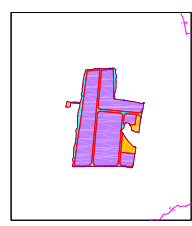

**범례**  
 ■ 농공단지  
 ■ 지적경계  
 ■ 행정경계

■ 승인(지정)권자: 경상북도지사  
 ■ 승인(지정)일자: 2020년 월 일  
 ■ 고시일자: 2020년 월 일  
 ■ 고시번호: 경상북도 고시 제2020 - 호  
 ■ 작성자: (주)남경엔지니어링 이사 윤대환  
 ■ 작성일자: 2020년 10월 일  
 ■ 저작권소유 및 발행자: 성주군수

○ 농공단지  
 ■ 산업시설구역  
 ■ 지원시설구역  
 ■ 공공시설구역

**비고:**  
 1. 축량의 기준: 한국축지계  
 2. 투영법: 횡단 메르카토르도법(타원체는 베셀타원체)  
 3. 높이의 기준: 인천양의 평균해면  
 4. 본 지도는 지적이 표시된 수치지형도 또는 지적산을 기준으로 작성하였음  
 5. 본 지도는 성주군수의 사전승인없이 복제, 국외반출, 임의개제, 편집을 할 수 없으며, 위반 시 관련법에 따라 처벌을 받을 수 있음  
 6. 본 지도에 의하여 축량할 수 없음

구분	확인권자		
	직성자	1차확인자	2차확인자
소속	(주)남경엔지니어링	성주군 기업지원과	성주군 기업지원과
직위	단장개발부		
직명	이사		
성명	윤대환	홍동균	여영범
확인안			



「토지이용규제 기본법」 제8조에 의거  
 농공단지 관리기본계획(변경) 사항 확인필  
 확인일: 2020년 10월 일  
 확인자: 성주군 기업지원과  
 홍동균 (인)

「토지이용규제 기본법」 제8조에 의거  
 국토이용정보관리체계상 등재필  
 확인일: 2020년 10월 일  
 확인자:  
 (인)

확인필: 경상북도 도시계획과  
 (인)