


번호 : 2020년도 제 00호

2020년 사방사업 (가평군 북면 화악리)



4

A1축척 1,000분의 1  
A3축척 2,000분의 1

사 방 지 지 정 구 역 도



<< 지정내역 >>

시 군	토 지 소 재 지		지 목	지적면적 [㎡]	편입면적 [㎡]	보 기
	읍 면	리 동				
가평군	북면	화악리	임	2,089,289	678	 좌측계류 사업지
						 지번선
	소 계			2,089,289	678	